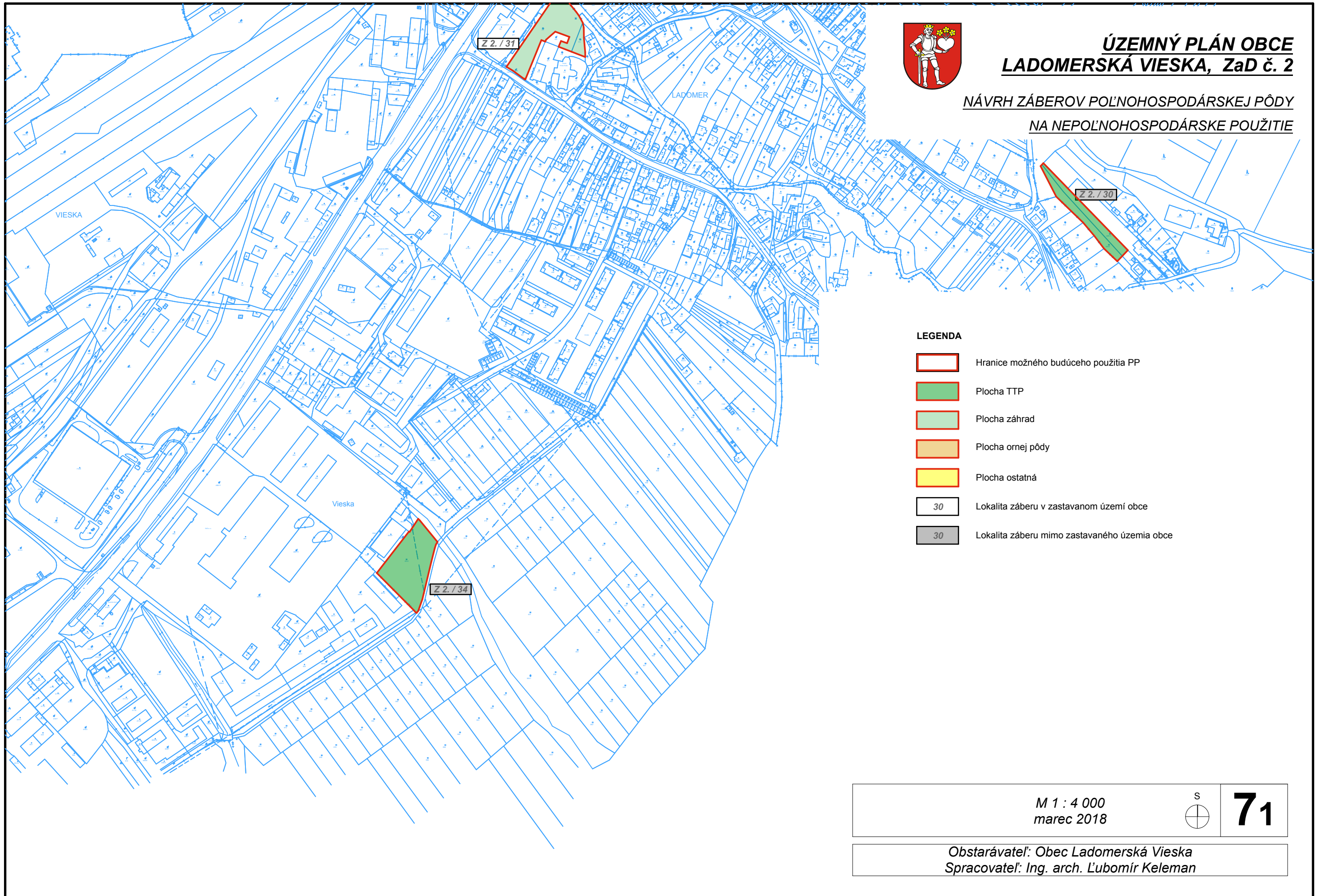











ÚZEMNÝ PLÁN OBCE LADOMERSKÁ VIESKA, ZaD č. 2

NÁVRH ZÁBEROV POL'NOHOSPODÁRSKEJ PÔDY NA NEPOL'NOHOSPODÁRSKE POUŽITIE



LEGENDA

-  Hranice možného budúceho použitia PP
-  Plocha TTP
-  Plocha záhrad
-  Plocha ornej pôdy
-  Plocha ostatná
-  30 Lokalita záberu v zastavanom území obce
-  30 Lokalita záberu mimo zastavaného územia obce

M 1 : 4 000
marec 2018



71

Obstarávateľ: Obec Ladomerská Vieska
Spracovateľ: Ing. arch. Ľubomír Keleman